

ОПИСАНИЕ МЕСТОПОЛОЖЕНИЯ ГРАНИЦ
Публичный сервитут в целях размещения существующего объекта
электросетевого хозяйства ВЛ 110 кВ Темпы-Волга, Западная с отпайками
ПС 110кВ "Залесье I" и ПС 110кВ "Залесье II"

(наименование объекта, местоположение границ которого описано
(далее - объект))

Раздел 1

Сведения об объекте		
№ п/п	Характеристика объекта	Описание характеристики
1	2	3
1	Местоположение объекта	Московская область, Талдомский городской округ, городской округ Дубна
2	Площадь объекта ± величина погрешности определения площади (Р ± Дельта Р)	863883 кв.м. ± 325 кв.
3	Иные характеристики объекта	Публичный сервитут в целях размещения существующего объекта электросетевого хозяйства ВЛ 110 кВ Темпы-Волга, Западная с отпайками ПС 110кВ "Залесье I" и ПС 110кВ "Залесье II" сроком действия 49 лет в интересах Публичного акционерного общества «Россети Московский регион»

Местоположение публичного сервитута: Московская область, Талдомский городской округ, городской округ Дубна

Система координат		МСК-50, зона 1	
Метод определения координат		Аналитический	
Обозначение характерных точек границ	Координаты, м		Средняя квадратическая погрешность положения характерной точки (M_t), м
	X	Y	
1	2	3	4
1	580564.94	1349887.42	0.10
2	580519.91	1349900.58	0.10
3	580519.33	1349877.66	0.10
4	580509.92	1349845.61	0.10
5	580282.75	1349932.27	0.10
6	580333.01	1350065.62	0.10
7	580352.91	1350098.16	0.10
8	580360.88	1350092.49	0.10
9	580377.62	1350136.15	0.10
10	580353.96	1350147.47	0.10
11	580351.63	1350148.00	0.10
12	580154.38	1350194.55	0.10
13	579937.15	1350245.65	0.10
14	579753.77	1350287.73	0.10
15	579681.54	1350261.75	0.10
16	579694.82	1350258.58	0.10
17	579927.89	1350205.71	0.10
18	580144.95	1350154.65	0.10
19	580314.62	1350114.07	0.10
20	580295.54	1350083.90	0.10
21	580294.02	1350079.85	0.10
22	580237.47	1349928.70	0.10
23	580236.21	1349921.51	0.10
24	580238.04	1349913.25	0.10
25	580242.97	1349905.37	0.10
26	580249.90	1349900.90	0.10
27	580514.76	1349799.76	0.10
28	580522.01	1349798.44	0.10
29	580530.33	1349800.25	0.10
30	580538.70	1349805.71	0.10
31	580543.13	1349813.44	0.10
32	580558.54	1349863.97	0.10
33	580559.61	1349866.48	0.10
1	580564.94	1349887.42	0.10
34	579698.30	1350278.04	0.10
35	579700.23	1350277.66	0.10

36	579702.76	1350279.81	0.10
37	579703.69	1350284.53	0.10
38	579702.16	1350287.48	0.10
39	579700.22	1350287.85	0.10
40	579697.70	1350285.70	0.10
41	579696.77	1350281.00	0.10
34	579698.30	1350278.04	0.10
42	579611.28	1350278.50	0.10
43	579684.67	1350303.71	0.10
44	579460.89	1350356.50	0.10
45	579311.40	1350391.29	0.10
46	579223.16	1350413.44	0.10
47	578825.46	1350482.94	0.10
48	578822.23	1350483.65	0.10
49	578817.85	1350483.79	0.10
50	578796.64	1350482.13	0.10
51	578504.06	1350657.12	0.10
52	578488.28	1350635.95	0.10
53	578484.08	1350625.14	0.10
54	578475.50	1350609.98	0.10
55	578776.13	1350431.71	0.10
56	578777.59	1350430.93	0.10
57	578779.76	1350430.01	0.10
58	578785.28	1350428.73	0.10
59	578790.94	1350429.06	0.10
60	578815.73	1350434.06	0.10
61	579214.32	1350363.95	0.10
62	579302.35	1350350.68	0.10
63	579451.55	1350316.58	0.10
42	579611.28	1350278.50	0.10
64	578443.04	1350629.23	0.10
65	578449.63	1350641.38	0.10
66	578454.73	1350654.52	0.10
67	578471.28	1350676.73	0.10
68	578454.11	1350687.00	0.10
69	578417.66	1350794.95	0.10
70	578423.16	1350805.90	0.10
71	578431.23	1350821.08	0.10
72	578437.29	1350832.48	0.10
73	578438.04	1350835.83	0.10
74	578440.07	1350837.97	0.10
75	578443.99	1350844.21	0.10
76	578458.17	1350867.69	0.10
77	578466.08	1350879.70	0.10

78	578470.85	1350887.53	0.10
79	578426.45	1351019.17	0.10
80	578416.26	1351009.72	0.10
81	578408.80	1351002.15	0.10
82	578400.35	1350993.53	0.10
83	578398.17	1350992.30	0.10
84	578395.07	1350989.20	0.10
85	578393.74	1350986.32	0.10
86	578391.85	1350984.68	0.10
87	578387.94	1350981.29	0.10
88	578378.24	1350972.10	0.10
89	578364.38	1350960.50	0.10
90	578362.24	1350959.11	0.10
91	578356.43	1350976.30	0.10
92	578287.79	1351181.26	0.10
93	578282.39	1351196.82	0.10
94	578265.85	1351191.05	0.10
95	578231.36	1351182.83	0.10
96	578236.51	1351164.34	0.10
97	578305.26	1350959.05	0.10
98	578318.21	1350920.14	0.10
99	578301.36	1350907.21	0.10
100	578282.59	1350893.05	0.10
101	578263.16	1350879.12	0.10
102	578250.43	1350870.46	0.10
103	578339.02	1350604.19	0.10
104	578353.33	1350645.67	0.10
105	578363.42	1350672.52	0.10
106	578374.51	1350700.72	0.10
107	578383.89	1350722.75	0.10
108	578405.66	1350657.33	0.10
109	578407.07	1350654.07	0.10
110	578409.25	1350650.87	0.10
111	578411.91	1350648.07	0.10
112	578414.81	1350645.97	0.10
64	578443.04	1350629.23	0.10
113	578226.22	1351201.26	0.10
114	578227.54	1351201.39	0.10
115	578248.42	1351205.16	0.10
116	578265.15	1351209.07	0.10
117	578276.72	1351213.15	0.10
118	578260.61	1351259.59	0.10
119	578246.25	1351250.78	0.10
120	578234.47	1351249.07	0.10
121	578224.88	1351247.69	0.10

122	578213.73	1351246.06	0.10
113	578226.22	1351201.26	0.10
123	578205.96	1351273.91	0.10
124	578238.11	1351276.92	0.10
125	578245.66	1351278.31	0.10
126	578252.98	1351281.57	0.10
127	578242.96	1351310.44	0.10
128	578241.52	1351313.65	0.10
129	578239.18	1351316.99	0.10
130	578237.37	1351319.00	0.10
131	578235.65	1351320.49	0.10
132	578147.10	1351388.81	0.10
133	578028.24	1351476.43	0.10
134	577903.30	1351569.00	0.10
135	577776.52	1351662.84	0.10
136	577646.57	1351755.08	0.10
137	577518.88	1351849.11	0.10
138	577424.84	1351918.30	0.10
139	577414.81	1351889.51	0.10
140	577405.99	1351892.50	0.10
141	577398.90	1351879.49	0.10
142	577489.45	1351809.92	0.10
143	577617.07	1351715.96	0.10
144	577749.94	1351625.90	0.10
145	577876.22	1351532.43	0.10
146	578001.21	1351439.83	0.10
147	578119.73	1351352.46	0.10
148	578201.84	1351288.69	0.10
123	578205.96	1351273.91	0.10
149	577421.31	1351920.90	0.10
150	577416.38	1351924.53	0.10
151	577415.86	1351922.58	0.10
149	577421.31	1351920.90	0.10
152	577385.08	1351890.11	0.10
153	577390.01	1351899.79	0.10
154	577400.43	1351936.26	0.10
155	577382.57	1351949.41	0.10
156	577258.02	1352040.58	0.10
157	577164.65	1352182.76	0.10
158	577068.71	1352326.55	0.10
159	576970.09	1352473.53	0.10
160	576968.48	1352475.92	0.10
161	576947.23	1352471.74	0.10

162	576944.70	1352467.76	0.10
163	576944.25	1352464.20	0.10
164	576946.41	1352460.62	0.10
165	576940.14	1352454.73	0.10
166	576915.33	1352473.46	0.10
167	576932.31	1352448.17	0.10
168	577030.89	1352301.24	0.10
169	577126.73	1352157.61	0.10
170	577222.98	1352012.10	0.10
171	577225.16	1352009.36	0.10
172	577227.79	1352007.04	0.10
173	577355.43	1351912.89	0.10
152	577385.08	1351890.11	0.10
174	576904.10	1352490.18	0.10
175	576945.25	1352497.95	0.10
176	576952.75	1352499.35	0.10
177	576873.47	1352617.42	0.10
178	576779.86	1352757.78	0.10
179	576679.38	1352907.81	0.10
180	576590.24	1353040.21	0.10
181	576491.79	1353186.65	0.10
182	576427.49	1353282.14	0.10
183	576387.45	1353253.15	0.10
184	576451.11	1353158.62	0.10
185	576552.61	1353014.63	0.10
186	576641.61	1352882.44	0.10
187	576742.03	1352732.50	0.10
188	576835.65	1352592.12	0.10
174	576904.10	1352490.18	0.10
189	576415.18	1353300.41	0.10
190	576398.34	1353325.42	0.10
191	576294.83	1353481.45	0.10
192	576199.89	1353623.36	0.10
193	576106.32	1353763.52	0.10
194	576012.12	1353904.66	0.10
195	575917.17	1354046.26	0.10
196	575822.87	1354187.11	0.10
197	575728.91	1354327.50	0.10
198	575632.89	1354470.74	0.10
199	575564.20	1354568.84	0.10
200	575511.49	1354647.65	0.10
201	575437.36	1354759.76	0.10
202	575338.47	1354908.00	0.10
203	575245.24	1355046.91	0.10

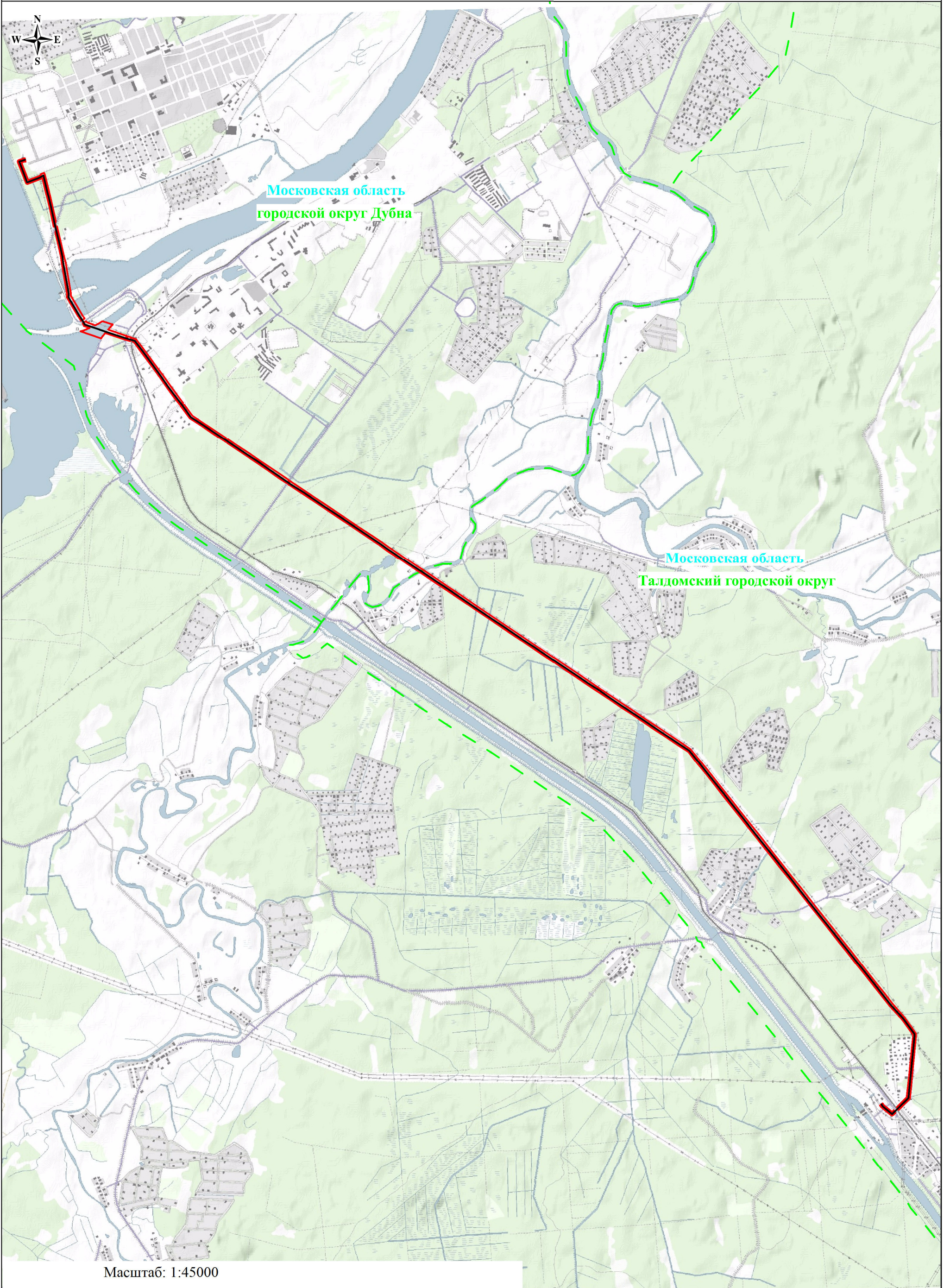
204	575142.30	1355200.19	0.10
205	575049.03	1355339.91	0.10
206	574952.07	1355484.35	0.10
207	574854.82	1355629.96	0.10
208	574751.82	1355781.88	0.10
209	574667.21	1355910.02	0.10
210	574574.29	1356048.27	0.10
211	574482.47	1356185.12	0.10
212	574396.16	1356314.34	0.10
213	574298.39	1356460.87	0.10
214	574208.64	1356594.92	0.10
215	574117.63	1356730.84	0.10
216	574026.01	1356868.02	0.10
217	573932.95	1357006.93	0.10
218	573843.09	1357140.66	0.10
219	573745.40	1357286.95	0.10
220	573648.85	1357431.17	0.10
221	573549.58	1357579.46	0.10
222	573454.00	1357722.91	0.10
223	573356.45	1357868.27	0.10
224	573259.61	1358012.86	0.10
225	573161.07	1358160.44	0.10
226	573063.90	1358306.07	0.10
227	572971.13	1358445.42	0.10
228	572968.32	1358448.31	0.10
229	572826.68	1358563.08	0.10
230	572689.87	1358671.35	0.10
231	572547.33	1358784.48	0.10
232	572418.46	1358885.98	0.10
233	572282.92	1358993.34	0.10
234	572148.73	1359100.11	0.10
235	572011.52	1359208.33	0.10
236	571871.33	1359319.12	0.10
237	571735.94	1359426.45	0.10
238	571600.13	1359534.20	0.10
239	571466.23	1359640.70	0.10
240	571328.90	1359749.07	0.10
241	571192.90	1359856.50	0.10
242	571058.25	1359963.20	0.10
243	570921.76	1360071.07	0.10
244	570788.16	1360176.60	0.10
245	570648.85	1360286.65	0.10
246	570513.30	1360394.19	0.10
247	570374.92	1360503.97	0.10
248	570237.85	1360612.37	0.10
249	570100.93	1360720.93	0.10

250	569957.15	1360834.53	0.10
251	569829.99	1360935.43	0.10
252	569698.39	1361038.17	0.10
253	569516.99	1361197.22	0.10
254	569314.83	1361341.80	0.10
255	569311.04	1361343.93	0.10
256	569306.22	1361345.32	0.10
257	569302.69	1361345.78	0.10
258	569299.85	1361345.70	0.10
259	569028.36	1361318.90	0.10
260	568757.02	1361292.69	0.10
261	568484.77	1361264.50	0.10
262	568481.07	1361263.76	0.10
263	568477.50	1361262.30	0.10
264	568474.65	1361260.52	0.10
265	568472.25	1361258.41	0.10
266	568337.74	1361119.45	0.10
267	568370.32	1361094.86	0.10
268	568496.66	1361224.11	0.10
269	568761.22	1361251.40	0.10
270	569032.30	1361279.09	0.10
271	569297.13	1361305.23	0.10
272	569490.94	1361164.84	0.10
273	569669.90	1361001.99	0.10
274	569800.14	1360897.84	0.10
275	569927.84	1360796.54	0.10
276	570071.47	1360683.03	0.10
277	570208.70	1360574.27	0.10
278	570345.20	1360466.28	0.10
279	570483.01	1360356.98	0.10
280	570618.98	1360249.08	0.10
281	570758.45	1360138.90	0.10
282	570892.29	1360033.19	0.10
283	571028.15	1359925.81	0.10
284	571163.25	1359818.76	0.10
285	571299.24	1359711.34	0.10
286	571436.29	1359603.18	0.10
287	571570.12	1359496.73	0.10
288	571705.84	1359389.07	0.10
289	571841.79	1359281.28	0.10
290	571981.09	1359171.26	0.10
291	572119.48	1359062.08	0.10
292	572252.96	1358955.83	0.10
293	572389.00	1358848.09	0.10
294	572517.21	1358747.12	0.10
295	572660.03	1358633.74	0.10

296	572796.76	1358525.54	0.10
297	572935.98	1358415.32	0.10
298	573024.04	1358279.32	0.10
299	573121.18	1358133.74	0.10
300	573219.90	1357985.90	0.10
301	573316.67	1357841.40	0.10
302	573414.79	1357695.33	0.10
303	573509.71	1357552.71	0.10
304	573608.93	1357404.51	0.10
305	573705.65	1357260.04	0.10
306	573803.07	1357114.15	0.10
307	573892.76	1356980.71	0.10
308	573986.01	1356841.49	0.10
309	574077.67	1356704.25	0.10
310	574168.88	1356568.03	0.10
311	574258.39	1356434.34	0.10
312	574356.39	1356287.46	0.10
313	574442.86	1356158.02	0.10
314	574534.06	1356022.13	0.10
315	574627.20	1355883.51	0.10
316	574713.17	1355756.93	0.10
317	574815.13	1355602.96	0.10
318	574911.90	1355458.09	0.10
319	575009.27	1355313.02	0.10
320	575102.45	1355173.42	0.10
321	575205.01	1355020.79	0.10
322	575298.58	1354881.30	0.10
323	575397.68	1354732.76	0.10
324	575472.10	1354622.05	0.10
325	575525.43	1354542.27	0.10
326	575595.39	1354444.96	0.10
327	575691.10	1354302.18	0.10
328	575785.06	1354161.80	0.10
329	575879.37	1354020.93	0.10
330	575974.30	1353879.36	0.10
331	576068.47	1353738.26	0.10
332	576162.06	1353598.07	0.10
333	576256.85	1353456.39	0.10
334	576357.97	1353296.91	0.10
335	576375.14	1353271.41	0.10
189	576415.18	1353300.41	0.10
336	568331.26	1361054.91	0.10
337	568317.28	1361065.88	0.10
338	568313.13	1361069.02	0.10
339	568300.84	1361075.39	0.10


340	568297.16	1361077.52	0.10
341	568269.60	1361049.05	0.10
342	568263.99	1361036.02	0.10
343	568268.43	1361022.55	0.10
344	568366.87	1360900.93	0.10
345	568368.68	1360898.97	0.10
346	568370.75	1360897.27	0.10
347	568394.13	1360880.47	0.10
348	568420.05	1360913.68	0.10
349	568395.84	1360928.72	0.10
350	568310.72	1361033.89	0.10
336	568331.26	1361054.91	0.10

Схема расположения границ публичного сервитута



Масштаб: 1:45000

Используемые условные знаки и обозначения:



- обозначение границы публичного сервитута



- обозначение линии электропередачи



- граница муниципального образования

Талдомский городской округ

Московская область

- обозначение муниципального района

- обозначение субъекта

Схема расположения границ публичного сервитута



Масштаб: 1:2000

Выноска № 1

Используемые условные знаки и обозначения:

- обозначение границы публичного сервитута
- обозначение границы земельного участка
- обозначение границы кадастрового квартала
- обозначение линии электропередачи
- граница муниципального образования
- обозначение границы охранной зоны линии электропередачи
- 1 - обозначение характерной точки границы публичного сервитута
- 50:01:0020605 - обозначение номера кадастрового квартала
- :15 - обозначение кадастрового номера земельного участка
- городской округ Дубна - обозначение муниципального района
- Московская область - обозначение субъекта

Схема расположения границ публичного сервитута



Масштаб: 1:2000

Выноска № 2


Используемые условные знаки и обозначения:




- обозначение границы публичного сервитута



- обозначение границы земельного участка



- обозначение границы кадастрового квартала



- обозначение линии электропередачи



- граница муниципального образования



- обозначение границы охранной зоны линии электропередачи



- обозначение характерной точки границы публичного сервитута

50:01:0020605

- обозначение номера кадастрового квартала

:15

- обозначение кадастрового номера земельного участка

городской округ Дубна

- обозначение муниципального района

Московская область

- обозначение субъекта

Схема расположения границ публичного сервитута





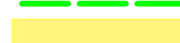








Московская область
городской округ Дубна



Масштаб: 1:2000

Используемые условные знаки и обозначения:

-  - обозначение границы публичного сервитута
-  - обозначение границы земельного участка
-  - обозначение границы кадастрового квартала
-  - обозначение линии электропередачи
-  - граница муниципального образования
-  - обозначение границы охранной зоны линии электропередачи
-  1 - обозначение характерной точки границы публичного сервитута
-  50:01:0020605 - обозначение номера кадастрового квартала
-  :15 - обозначение кадастрового номера земельного участка
-  городской округ Дубна - обозначение муниципального района
-  Московская область - обозначение субъекта

Выноска № 3

городской округ Дубна
Московская область

Схема расположения границ публичного сервитута

Московская область
городской округ Дубна



Масштаб: 1:2000

Выноска № 4

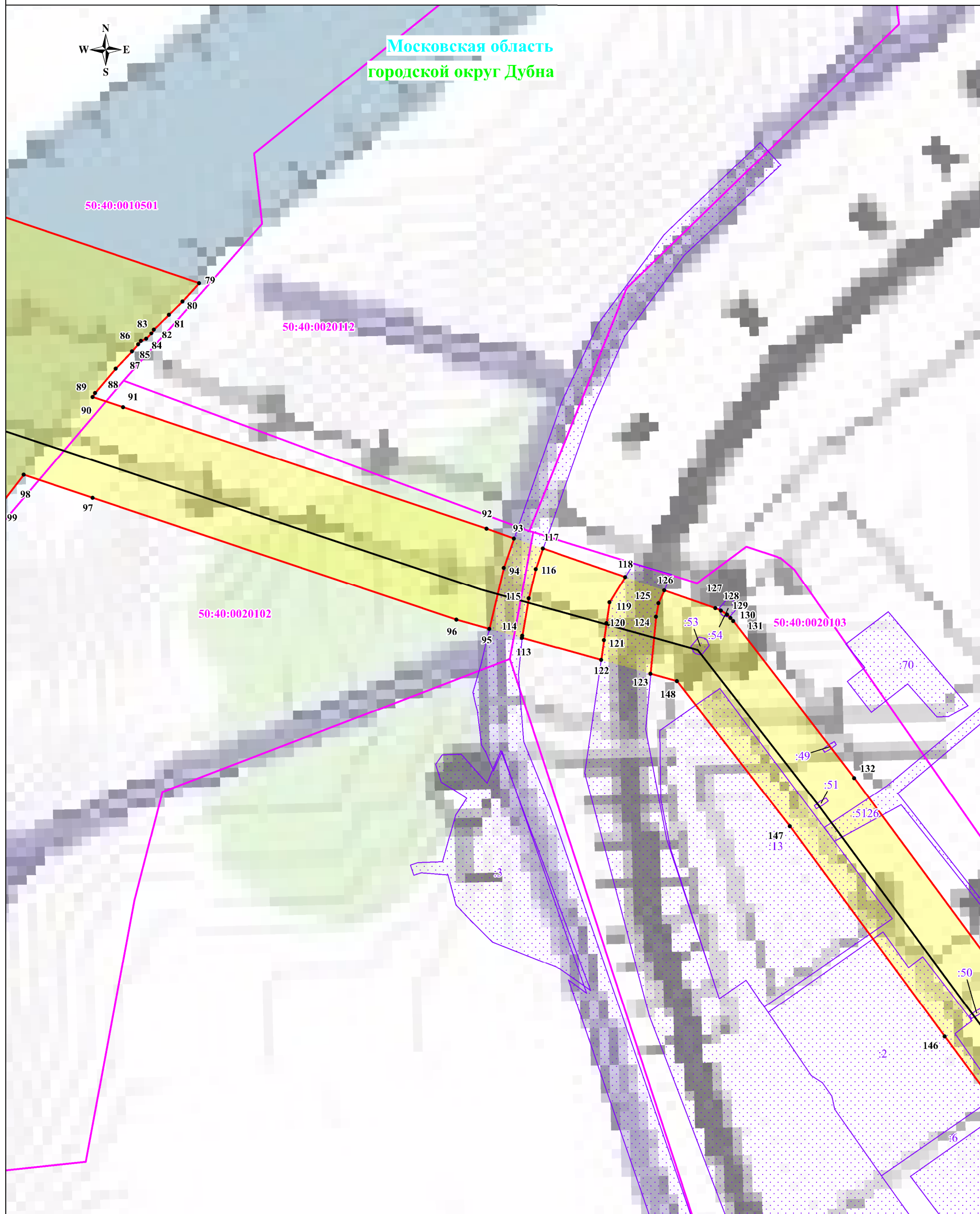
Используемые условные знаки и обозначения:

- обозначение границы публичного сервитута
- обозначение границы земельного участка
- обозначение границы кадастрового квартала
- обозначение линии электропередачи
- граница муниципального образования
- обозначение границы охранной зоны линии электропередачи
- 1 - обозначение характерной точки границы публичного сервитута
- 50:01:0020605 - обозначение номера кадастрового квартала
- :15 - обозначение кадастрового номера земельного участка
- городской округ Дубна - обозначение муниципального района
- Московская область - обозначение субъекта

Схема расположения границ публичного сервитута



Московская область
городской округ Дубна



Масштаб: 1:2000

Выноска № 5

Используемые условные знаки и обозначения:

- обозначение границы публичного сервитута
- обозначение границы земельного участка
- обозначение границы кадастрового квартала
- обозначение линии электропередачи
- граница муниципального образования
- обозначение границы охранной зоны линии электропередачи
- обозначение характерной точки границы публичного сервитута
- 50:01:0020605 - обозначение номера кадастрового квартала
- :15 - обозначение кадастрового номера земельного участка
- городской округ Дубна - обозначение муниципального района
- Московская область - обозначение субъекта

Схема расположения границ публичного сервитута

Московская область
городской округ Дубна



Масштаб: 1:2000

Выноска № 6

Используемые условные знаки и обозначения:












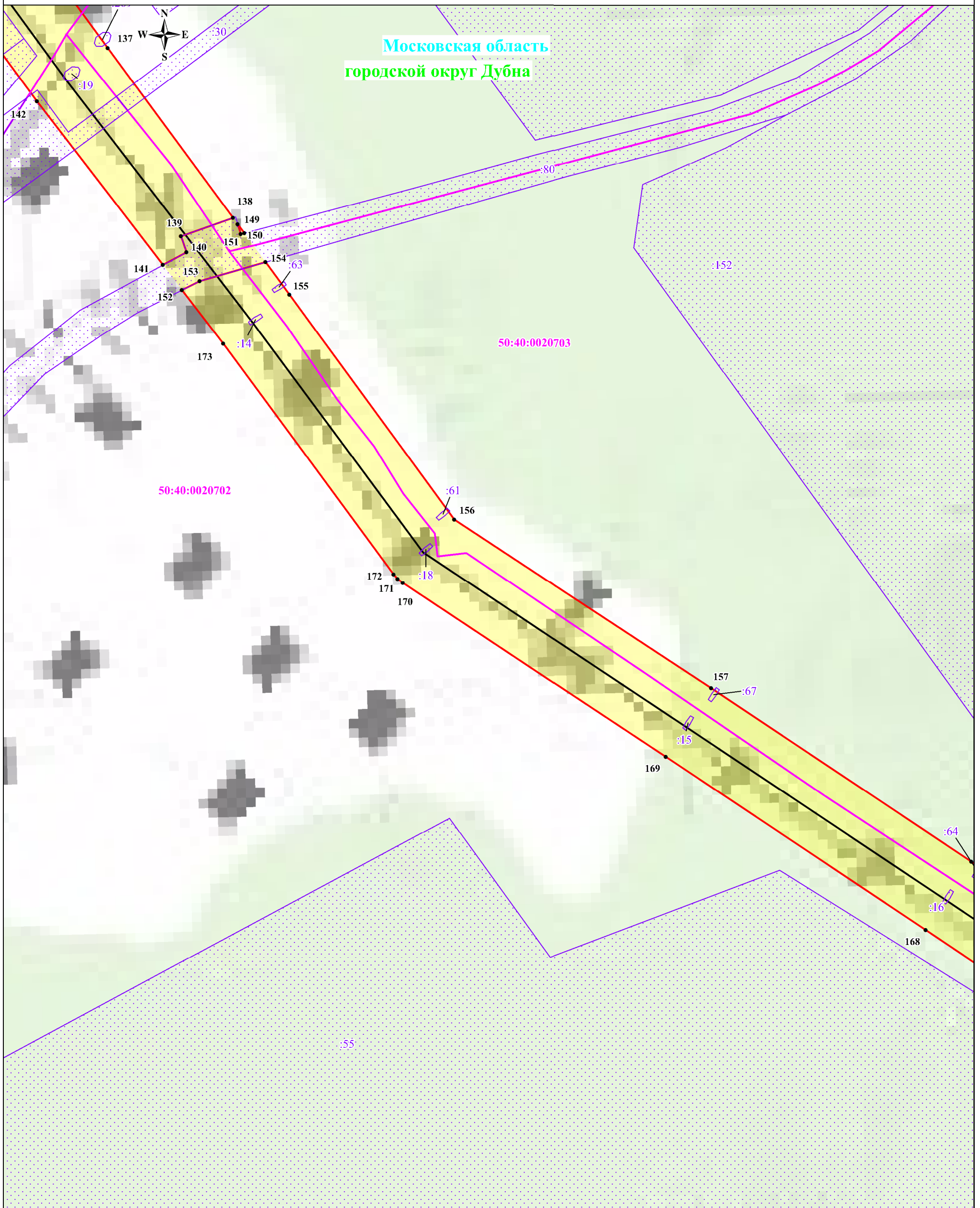
-  - обозначение границы публичного сервитута
-  - обозначение границы земельного участка
-  - обозначение границы кадастрового квартала
-  - обозначение линии электропередачи
-  - граница муниципального образования
-  - обозначение границы охранной зоны линии электропередачи
-  1 - обозначение характерной точки границы публичного сервитута
-  50:01:0020605 - обозначение номера кадастрового квартала
-  :15 - обозначение кадастрового номера земельного участка
-  городской округ Дубна - обозначение муниципального района
-  Московская область - обозначение субъекта

Схема расположения границ публичного сервитута

Московская область
городской округ Дубна



50:40:0020702

50:40:0020703

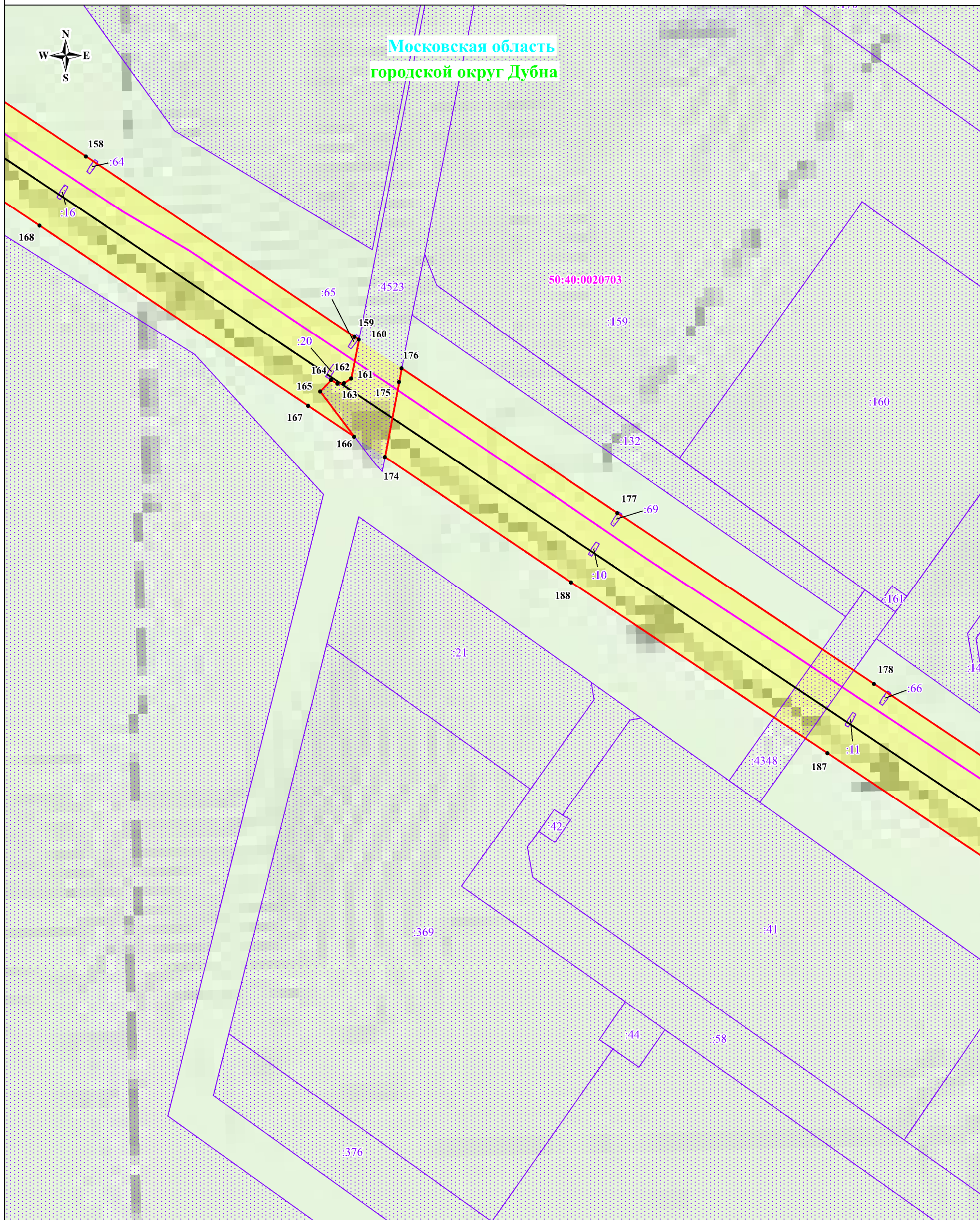
Масштаб: 1:2000

Выноска № 7

Используемые условные знаки и обозначения:

	- обозначение границы публичного сервитута
	- обозначение границы земельного участка
	- обозначение границы кадастрового квартала
	- обозначение линии электропередачи
	- граница муниципального образования
	- обозначение границы охранной зоны линии электропередачи
	- обозначение характерной точки границы публичного сервитута
	- обозначение номера кадастрового квартала
	- обозначение кадастрового номера земельного участка
	- обозначение муниципального района
	- обозначение субъекта

Схема расположения границ публичного сервитута



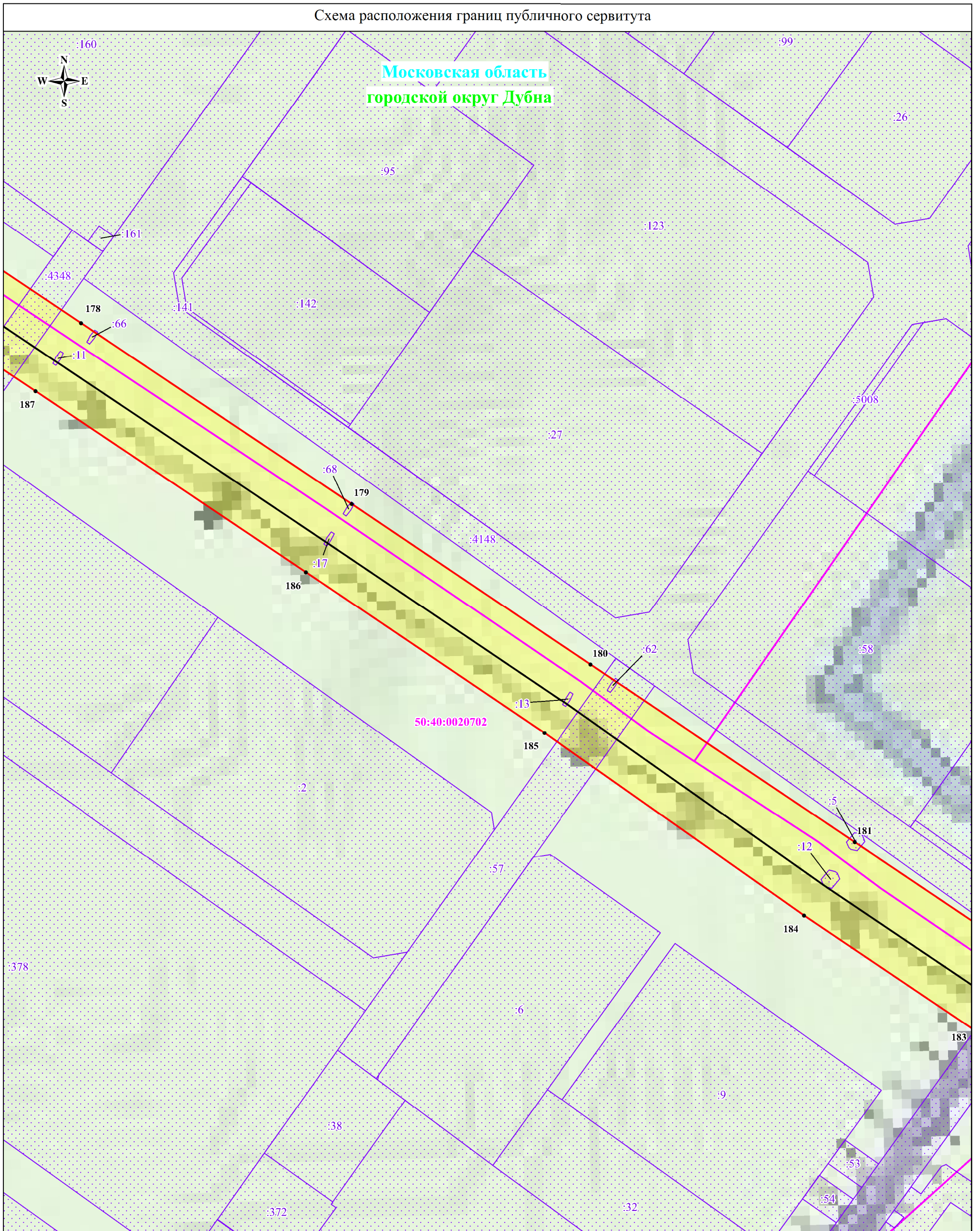
Масштаб: 1:2000

Выноска № 8

Используемые условные знаки и обозначения:

- обозначение границы публичного сервитута
- обозначение границы земельного участка
- обозначение границы кадастрового квартала
- обозначение линии электропередачи
- граница муниципального образования
- обозначение границы охранной зоны линии электропередачи
- 1 - обозначение характерной точки границы публичного сервитута
- 50:01:0020605 - обозначение номера кадастрового квартала
- :15 - обозначение кадастрового номера земельного участка
- городской округ Дубна - обозначение муниципального района
- Московская область - обозначение субъекта

Схема расположения границ публичного сервитута



Московская область
городской округ Дубна

Масштаб: 1:2000

Выноска № 9

Используемые условные знаки и обозначения:












-  - обозначение границы публичного сервитута
-  - обозначение границы земельного участка
-  - обозначение границы кадастрового квартала
-  - обозначение линии электропередачи
-  - граница муниципального образования
-  - обозначение границы охранной зоны линии электропередачи
-  1 - обозначение характерной точки границы публичного сервитута
-  - обозначение номера кадастрового квартала
-  - обозначение кадастрового номера земельного участка
-  - обозначение муниципального района
-  - обозначение субъекта

Схема расположения границ публичного сервитута



Масштаб: 1:2000

Выноска № 10

Используемые условные знаки и обозначения:

- обозначение границы публичного сервитута
- обозначение границы земельного участка
- обозначение границы кадастрового квартала
- обозначение линии электропередачи
- граница муниципального образования
- обозначение границы охранной зоны линии электропередачи
- обозначение характерной точки границы публичного сервитута
- 50:01:0020605 - обозначение номера кадастрового квартала
- :15 - обозначение кадастрового номера земельного участка
- городской округ Дубна - обозначение муниципального района
- Московская область - обозначение субъекта

Схема расположения границ публичного сервитута



Московская область
городской округ Дубна



Масштаб: 1:2000

Выноска № 11

Используемые условные знаки и обозначения:








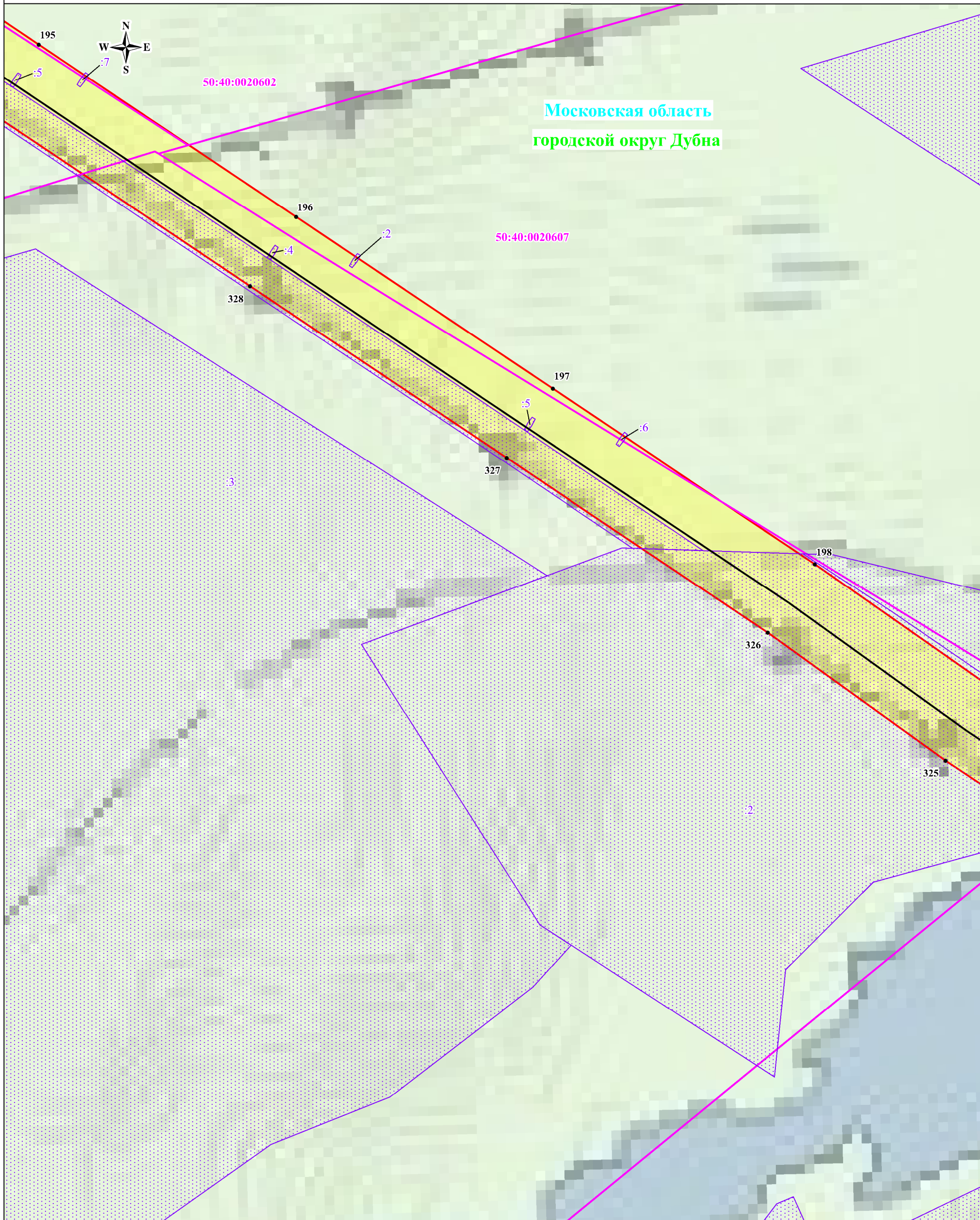
-  - обозначение границы публичного сервитута
-  - обозначение границы земельного участка
-  - обозначение границы кадастрового квартала
-  - обозначение линии электропередачи
-  - граница муниципального образования
-  - обозначение границы охранной зоны линии электропередачи
-  1 - обозначение характерной точки границы публичного сервитута
- 50:01:0020605 - обозначение номера кадастрового квартала
- :15 - обозначение кадастрового номера земельного участка
- городской округ Дубна - обозначение муниципального района
- Московская область - обозначение субъекта

Схема расположения границ публичного сервитута



Московская область
городской округ Дубна

50:40:0020602

50:40:0020607

50:01:0020605
:15
городской округ Дубна
Московская область

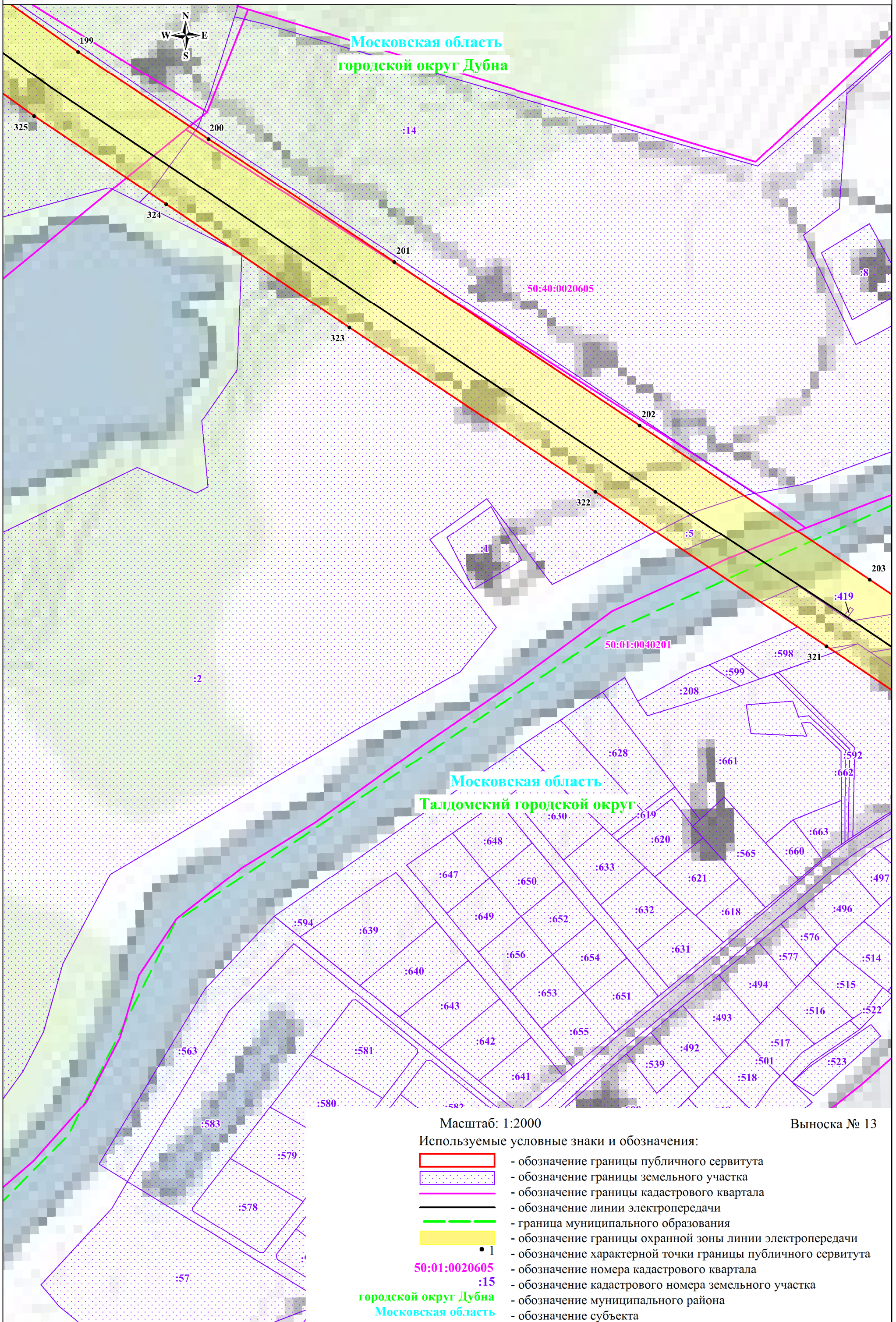
Масштаб: 1:2000

Выноска № 12

Используемые условные знаки и обозначения:

- обозначение границы публичного сервитута
- обозначение границы земельного участка
- обозначение границы кадастрового квартала
- обозначение линии электропередачи
- граница муниципального образования
- обозначение границы охранной зоны линии электропередачи
- 1 - обозначение характерной точки границы публичного сервитута
- 50:01:0020605 - обозначение номера кадастрового квартала
- :15 - обозначение кадастрового номера земельного участка
- городской округ Дубна - обозначение муниципального района
- Московская область - обозначение субъекта

Схема расположения границ публичного сервитута



Московская область
городской округ Дубна

Московская область
Талдомский городской округ

Масштаб: 1:2000

Выноска № 13

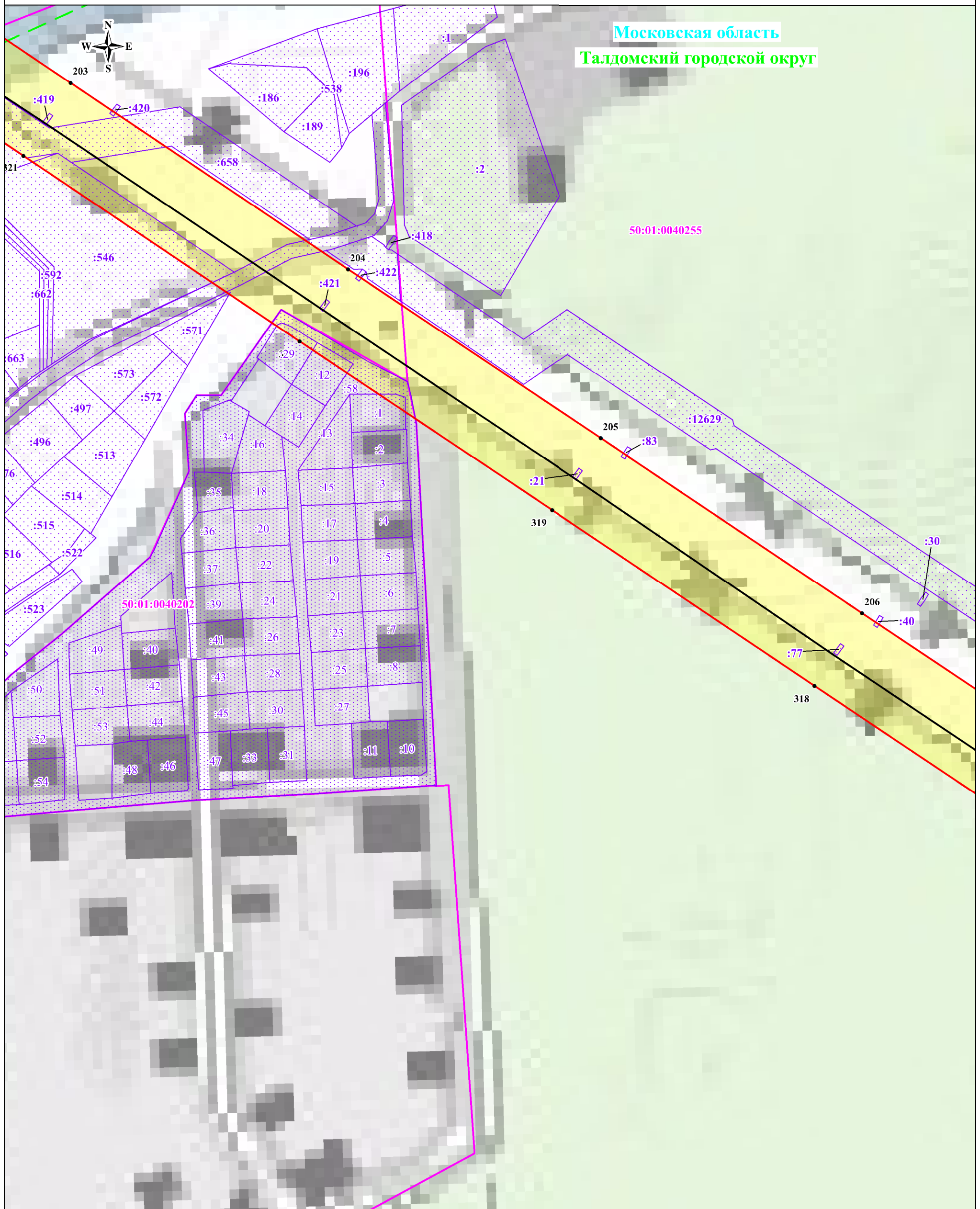
Используемые условные знаки и обозначения:

- обозначение границы публичного сервитута
- обозначение границы земельного участка
- обозначение границы кадастрового квартала
- обозначение линии электропередачи
- граница муниципального образования
- обозначение границы охранной зоны линии электропередачи
- обозначение характерной точки границы публичного сервитута
- 50:01:0020605 - обозначение номера кадастрового квартала
- :15 - обозначение кадастрового номера земельного участка
- городской округ Дубна - обозначение муниципального района
- Московская область - обозначение субъекта

Схема расположения границ публичного сервитута

Московская область

Талдомский городской округ



Масштаб: 1:2000

Выноска № 14

Используемые условные знаки и обозначения:

- обозначение границы публичного сервитута
- обозначение границы земельного участка
- обозначение границы кадастрового квартала
- обозначение линии электропередачи
- граница муниципального образования
- обозначение границы охранной зоны линии электропередачи
- 1 - обозначение характерной точки границы публичного сервитута
- 50:01:0020605 - обозначение номера кадастрового квартала
- :15 - обозначение кадастрового номера земельного участка
- городской округ Дубна - обозначение муниципального района
- Московская область - обозначение субъекта



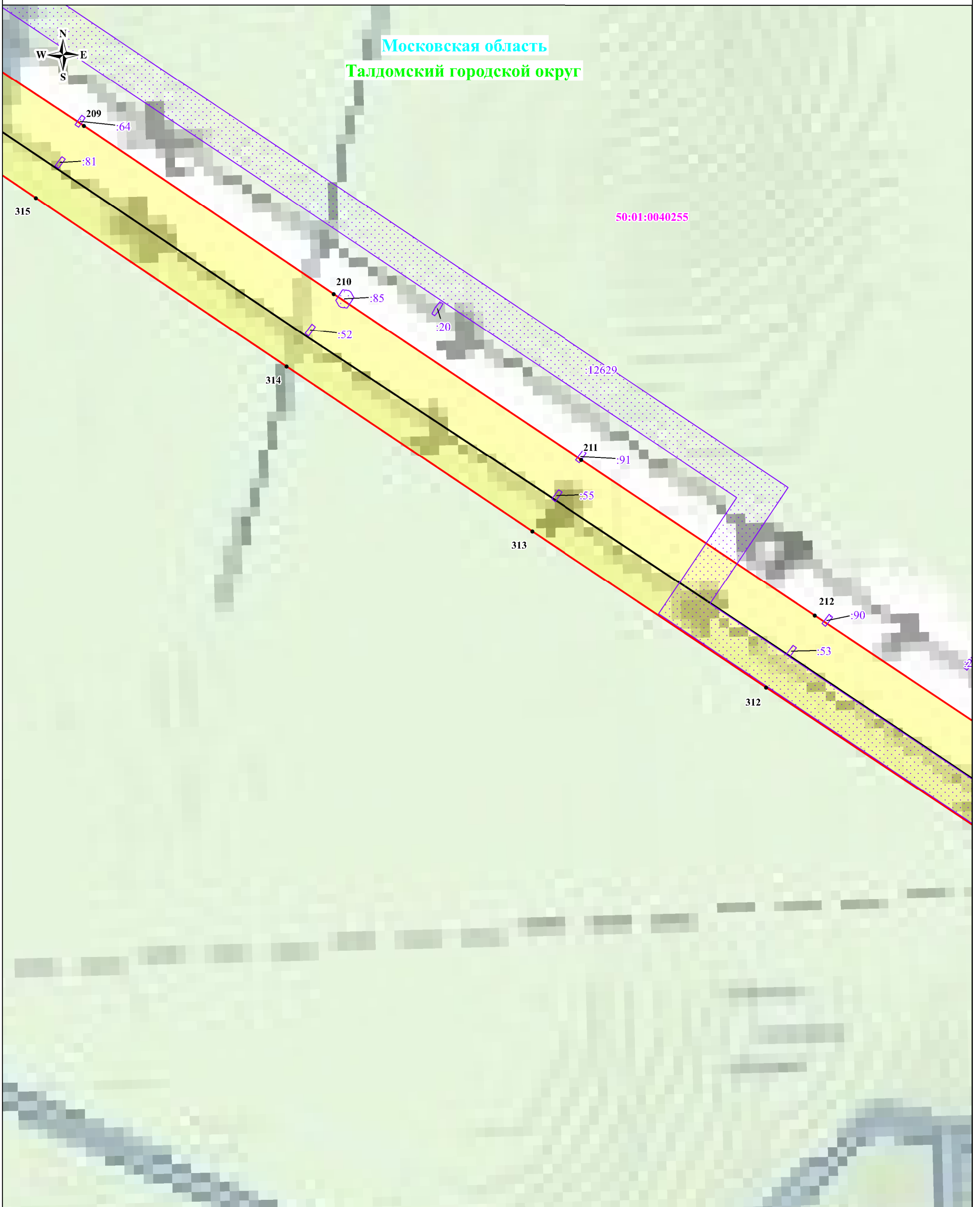
Масштаб: 1:2000

Выноска № 15

Используемые условные знаки и обозначения:

- обозначение границы публичного сервитута
- обозначение границы земельного участка
- обозначение границы кадастрового квартала
- обозначение линии электропередачи
- граница муниципального образования
- обозначение границы охранной зоны линии электропередачи
- 1 - обозначение характерной точки границы публичного сервитута
- 50:01:0020605 - обозначение номера кадастрового квартала
- :15 - обозначение кадастрового номера земельного участка
- городской округ Дубна - обозначение муниципального района
- Московская область - обозначение субъекта

Схема расположения границ публичного сервитута



Масштаб: 1:2000

Выноска № 16

Используемые условные знаки и обозначения:

- обозначение границы публичного сервитута
- обозначение границы земельного участка
- обозначение границы кадастрового квартала
- обозначение линии электропередачи
- граница муниципального образования
- обозначение границы охранной зоны линии электропередачи
- 1 - обозначение характерной точки границы публичного сервитута
- 50:01:0020605 - обозначение номера кадастрового квартала
- :15 - обозначение кадастрового номера земельного участка
- городской округ Дубна - обозначение муниципального района
- Московская область - обозначение субъекта












Схема расположения границ публичного сервитута



Масштаб: 1:2000

Выноска № 17

Используемые условные знаки и обозначения:

-  - обозначение границы публичного сервитута
-  - обозначение границы земельного участка
-  - обозначение границы кадастрового квартала
-  - обозначение линии электропередачи
-  - граница муниципального образования
-  - обозначение границы охранной зоны линии электропередачи
-  1 - обозначение характерной точки границы публичного сервитута
-  50:01:0020605 - обозначение номера кадастрового квартала
-  :15 - обозначение кадастрового номера земельного участка
-  городской округ Дубна - обозначение муниципального района
-  Московская область - обозначение субъекта



Московская область
Талдомский городской округ



Масштаб: 1:2000

Выноска № 18

Используемые условные знаки и обозначения:








-  - обозначение границы публичного сервитута
-  - обозначение границы земельного участка
-  - обозначение границы кадастрового квартала
-  - обозначение линии электропередачи
-  - граница муниципального образования
-  - обозначение границы охранной зоны линии электропередачи
-  1 - обозначение характерной точки границы публичного сервитута
- 50:01:0020605 - обозначение номера кадастрового квартала
- :15 - обозначение кадастрового номера земельного участка
- городской округ Дубна - обозначение муниципального района
- Московская область - обозначение субъекта

Схема расположения границ публичного сервитута

Московская область
Талдомский городской округ



Масштаб: 1:2000

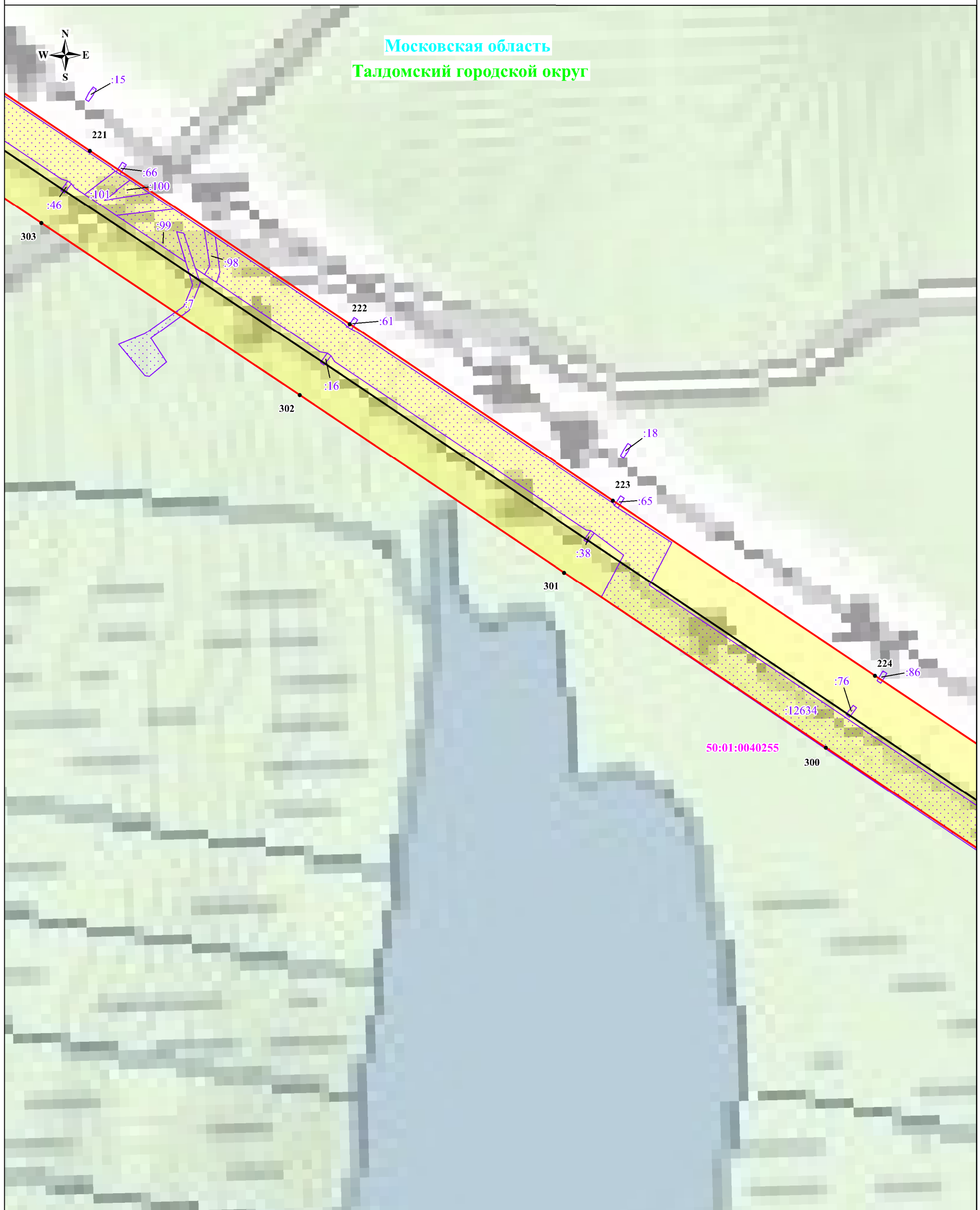
Выноска № 19

Используемые условные знаки и обозначения:

- обозначение границы публичного сервитута
- обозначение границы земельного участка
- обозначение границы кадастрового квартала
- обозначение линии электропередачи
- граница муниципального образования
- обозначение границы охранной зоны линии электропередачи
- 1 - обозначение характерной точки границы публичного сервитута
- 50:01:0020605 - обозначение номера кадастрового квартала
- :15 - обозначение кадастрового номера земельного участка
- городской округ Дубна - обозначение муниципального района
- Московская область - обозначение субъекта

Схема расположения границ публичного сервитута








Московская область
Галдомский городской округ



Масштаб: 1:2000

Выноска № 20

Используемые условные знаки и обозначения:

-  - обозначение границы публичного сервитута
-  - обозначение границы земельного участка
-  - обозначение границы кадастрового квартала
-  - обозначение линии электропередачи
-  - граница муниципального образования
-  - обозначение границы охранной зоны линии электропередачи
-  1 - обозначение характерной точки границы публичного сервитута
- 50:01:0020605 - обозначение номера кадастрового квартала
- :15 - обозначение кадастрового номера земельного участка
- городской округ Дубна - обозначение муниципального района
- Московская область - обозначение субъекта



Масштаб: 1:2000

Выноска № 21

Используемые условные знаки и обозначения:












-  - обозначение границы публичного сервитута
-  - обозначение границы земельного участка
-  - обозначение границы кадастрового квартала
-  - обозначение линии электропередачи
-  - граница муниципального образования
-  - обозначение границы охранной зоны линии электропередачи
-  1 - обозначение характерной точки границы публичного сервитута
-  50:01:0020605 - обозначение номера кадастрового квартала
-  :15 - обозначение кадастрового номера земельного участка
-  городской округ Дубна - обозначение муниципального района
-  Московская область - обозначение субъекта

Схема расположения границ публичного сервитута

Московская область
Галдомский городской округ



Масштаб: 1:2000

Выноска № 22

Используемые условные знаки и обозначения:








-  - обозначение границы публичного сервитута
-  - обозначение границы земельного участка
-  - обозначение границы кадастрового квартала
-  - обозначение линии электропередачи
-  - граница муниципального образования
-  - обозначение границы охранной зоны линии электропередачи
-  1 - обозначение характерной точки границы публичного сервитута
- 50:01:0020605 - обозначение номера кадастрового квартала
- :15 - обозначение кадастрового номера земельного участка
- городской округ Дубна - обозначение муниципального района
- Московская область - обозначение субъекта

Схема расположения границ публичного сервитута

Московская область
Талдомский городской округ



Масштаб: 1:2000

Выноска № 23

Используемые условные знаки и обозначения:

- обозначение границы публичного сервитута
- обозначение границы земельного участка
- обозначение границы кадастрового квартала
- обозначение линии электропередачи
- граница муниципального образования
- обозначение границы охранной зоны линии электропередачи
- обозначение характерной точки границы публичного сервитута
- 50:01:0020605 - обозначение номера кадастрового квартала
- :15 - обозначение кадастрового номера земельного участка
- городской округ Дубна - обозначение муниципального района
- Московская область - обозначение субъекта

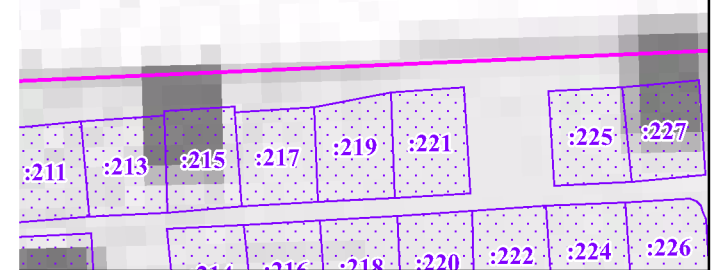
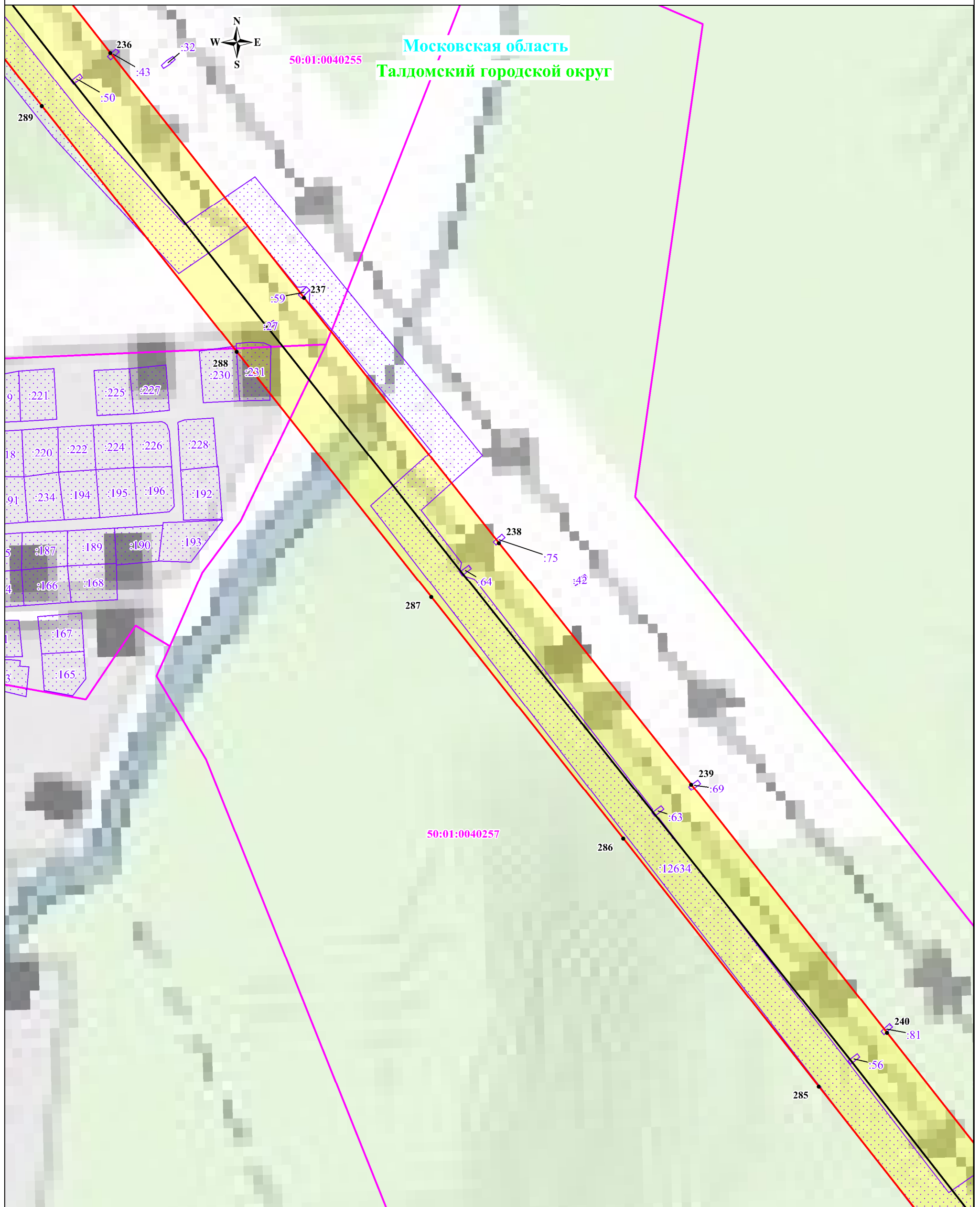


Схема расположения границ публичного сервитута



Масштаб: 1:2000

Выноска № 24

Используемые условные знаки и обозначения:












-  - обозначение границы публичного сервитута
-  - обозначение границы земельного участка
-  - обозначение границы кадастрового квартала
-  - обозначение линии электропередачи
-  - граница муниципального образования
-  - обозначение границы охранной зоны линии электропередачи
-  - обозначение характерной точки границы публичного сервитута
-  - обозначение номера кадастрового квартала
-  - обозначение кадастрового номера земельного участка
-  - обозначение муниципального района
-  - обозначение субъекта

Схема расположения границ публичного сервитута



Масштаб: 1:2000

Выноска № 25

Используемые условные знаки и обозначения:

- обозначение границы публичного сервитута
- обозначение границы земельного участка
- обозначение границы кадастрового квартала
- обозначение линии электропередачи
- граница муниципального образования
- обозначение границы охранной зоны линии электропередачи
- 1 - обозначение характерной точки границы публичного сервитута
- 50:01:0020605 - обозначение номера кадастрового квартала
- :15 - обозначение кадастрового номера земельного участка
- городской округ Дубна - обозначение муниципального района
- Московская область - обозначение субъекта

Схема расположения границ публичного сервитута



Масштаб: 1:2000

Выноска № 26

Используемые условные знаки и обозначения:

- обозначение границы публичного сервитута
- обозначение границы земельного участка
- обозначение границы кадастрового квартала
- обозначение линии электропередачи
- граница муниципального образования
- обозначение границы охранной зоны линии электропередачи
- обозначение характерной точки границы публичного сервитута
- 50:01:0020605 - обозначение номера кадастрового квартала
- :15 - обозначение кадастрового номера земельного участка
- городской округ Дубна - обозначение муниципального района
- Московская область - обозначение субъекта

Схема расположения границ публичного сервитута

Московская область
Талдомский городской округ



Масштаб: 1:2000

Выноска № 27

Используемые условные знаки и обозначения:












-  - обозначение границы публичного сервитута
-  - обозначение границы земельного участка
-  - обозначение границы кадастрового квартала
-  - обозначение линии электропередачи
-  - граница муниципального образования
-  - обозначение границы охранной зоны линии электропередачи
-  1 - обозначение характерной точки границы публичного сервитута
-  50:01:0020605 - обозначение номера кадастрового квартала
-  :15 - обозначение кадастрового номера земельного участка
-  городской округ Дубна - обозначение муниципального района
-  Московская область - обозначение субъекта












Схема расположения границ публичного сервитута

Московская область
Талдомский городской округ



Масштаб: 1:2000

Используемые условные знаки и обозначения:

-  - обозначение границы публичного сервитута
-  - обозначение границы земельного участка
-  - обозначение границы кадастрового квартала
-  - обозначение линии электропередачи
-  - граница муниципального образования
-  - обозначение границы охранной зоны линии электропередачи
-  1 - обозначение характерной точки границы публичного сервитута
-  50:01:0020605 - обозначение номера кадастрового квартала
-  :15 - обозначение кадастрового номера земельного участка
-  городской округ Дубна - обозначение муниципального района
-  Московская область - обозначение субъекта

Выноска № 28

